

INFORMACIÓN GENERAL

HANOI

Hanoi, la capital de la República Socialista de Vietnam desde 1945, es una bella ciudad relativamente pequeña célebre por su histórica defensa del comunismo, que le llevó a sufrir durante años la dureza de los bombardeos y la ira de los países capitalistas.

A partir de 1995, se convirtió en uno de los principales destinos turísticos del país y hoy en día, sus calles y edificios están totalmente reconstruidos. La elegancia de sus edificios coloniales perfectamente conservados y sus calles de gran armonía arquitectónica, el lago Hoan Kiem, sus cafés, las pequeñas terrazas, los barrios gremiales y los mercados son sólo algunos de sus encantos.



TEMPLO DE LA LITERATURA

Una serie de patios serenos y amurallados, con elegantes puertas y uno de los ejemplos vivos más importantes de la arquitectura tradicional vietnamita. Fundado en 1070 y dedicado a Confucio, también fue la sede de la primera Universidad de Vietnam.



PAGODA DE UN PILAR

También data del siglo XI, este monumento fue reconstruido después de ser destruido por los franceses en 1954.

COMPLEJO DEL MEMORIAL DE HO CHI MINH

Consta de un precioso parque donde descansa Ho Chi Minh, un museo y otros monumentos.

- **EL MAUSOLEO DE HO CHI MINH** donde los visitantes pueden presentar sus respetos al cuerpo embalsamado de Ho Chi Minh.
- **LA CASITA DE HO CHI MINH** una sencilla vivienda de dos habitaciones donde Ho Chi Minh vivió desde 1948 hasta sus últimos días. Se conserva en las mismas condiciones que cuando vivía en ella y se puede ver a través de la ventana.



TEATRO DE LA OPERA

Situada en el centro de Hanói, fue construida por la administración colonial francesa entre 1901 y 1911. Se inspiró en el Palais Garnier, la ópera más antigua de París, y se considera uno de los monumentos más importantes de Hanói. Tras la salida de los franceses, la ópera fue escena de varios eventos políticos y luchas callejeras.




CATEDRAL DE SAN JOSÉ

Es denominada de manera cariñosa como la Pequeña Notre Dame, no en referencia a la Catedral de Notre Dame de París, sino por la Catedral de Notre Dame de Saigón. Este monumento se alza en el centro de Hanoi (muy cerca del Lago Hoan Kiem). A las puertas de la Catedral de San José, al igual que en la Catedral de Notre Dame de Saigón, una estatua de la vírgen María nos da la bienvenida.



LAGO DE HOAN KIEM

Es un lago natural de agua dulce. Existen escritos del siglo XV en los que se menciona el lago Hoan Kiem de Hanoi. En el interior del lago, en el único islote que posee se encuentra la Torre Tortuga (Tháp Rùa en vietnamita), pequeña construcción con forma de torre. También hay una pagoda a la orilla del lago, para acceder a dicha pagoda, hay que cruzar un puente de madera de color rojo, el puente se llama Húc.



VISITA EN CICLO A HANOI.

Pasear en ciclo por el casco antiguo donde podremos ver la fascinante red de callejuelas estrechas y casas-tienda, también conocidas como “las 36 calles” donde cada calle tiene el nombre del producto que vendía, desde tejidos, artesanía, medicamentos y lápidas. Un paraíso para los amantes de la artesanía y un lugar infinitamente interesante para explorar la vida local.



TEATRO DE MARIONETAS DE AGUA

El Teatro de marionetas de agua de Hanoi, un arte Vietnamita milenario donde se representan, utilizando marionetas en un entorno acuático, escenas cotidianas del antiguo Vietnam acompañado de música y cánticos tradicionales Vietnamitas.



BAHÍA DE HALONG

La bahía de Halong se encuentra en la parte noreste del país, a unos 165 kilómetros de Hanoi. Está incluida en la lista de los lugares Patrimonio de la Humanidad de la UNESCO y está salpicada por 3.000 islotes de piedra caliza entre aguas de color esmeralda. Ésta es la maravilla natural más famosa de Vietnam y, debido a lo escarpado de su naturaleza, permanece prácticamente inhabitada. Esta falta de presencia humana hace que conserve su apariencia virgen y mantenga, además de una gran belleza natural, una riqueza biológica muy importante.

Las islas se caracterizan por su interminable número de playas tranquilas, grutas, cuevas y montañas. La mejor época para visitar el lugar es en los meses de primavera y a principios de verano. Las islas de mayor tamaño cuentan con pequeñas playas de arena donde es posible disfrutar de un baño.

La bahía también es conocida con el nombre del Dragón Descendente, de acuerdo a una leyenda local que cuenta cómo hace mucho tiempo los dioses enviaron desde el cielo una familia de dragones que ayudaron a los habitantes locales a defender su tierra de los invasores. Estos dragones descendieron hasta la bahía de Halong y comenzaron a escupir joyas de jade. Al golpear en el mar, las joyas se convirtieron en pequeños islotes, formando una fortaleza infranqueable que mantuvo a salvo la tierra que hoy en día es Vietnam.



CRUCERO EN HALONG SAILS

Crucero con alojamiento y cena a bordo para poder disfrutar de los paisajes de la bahía de halong.

PAGODA DE BA VANG

La Pagoda de Ba Vang (si hay tiempo realizaremos esta visita). Fue construida en 1706 bajo la dinastía del rey Le Du Tong. Hoy en día, la pagoda Ba Vang se está convirtiendo en un destino más atractivo para el turismo espiritual en Vietnam y un destino confiable para los peregrinos. Ha aumentado la confianza de la mayoría de los budistas en toda la organización para visitar la pagoda.




HUE

La ciudad de Hue en el centro de Vietnam, fue durante años el hogar de los emperadores y la capital del imperio de Vietnam. Hue, que está situada entre las ciudades de Hanoi y Ho Chi Minh, posee una mezcla única entre Vietnam tradicional, influencias chinas, ciudad moderna y a la vez, recuerdos de guerra.

PAGODA DE THIEN MU

La pagoda de Thien Mu está emplazada en lo alto de una colina situada en la ladera izquierda del río Perfume, fue creada en el año 1601. Se distingue de las demás por sus siete plantas y su inusual forma octogonal. Además de la belleza del templo, la zona es muy interesante, ya que justo al lado se encuentra ubicado un monasterio budista con varios pabellones.

En uno de los pabellones de Thien Mu se encuentra una gigantesca campana de bronce que pesa más de 2.000 kilos. También se puede visitar una bonita estela que cuenta la historia del budismo de Hué. Religión, que por otra parte, no es mayoritaria en Vietnam.



CRUCERO RÍO HUONG GIANG

Realizaremos un cruceo por el río perfume también llamado Huong Giang en vietnamita, se encuentra en la provincia de Thua Thien Hue, nace en las montañas de Son Truong, de los afluentes del río de Ta Trach y del río de Huu Trach. El río perfume tiene 30 kilómetros de largo y tiene una corriente lenta puesto que el nivel del agua casi está sobre el nivel del mar.

ANTIGUA CIUDAD IMPERIAL

La Ciudadela de Hue, es una gran fortaleza construida en el siglo XVII por mandato del Emperador Gia Long. Este enorme y magnífico monumento ha sido diseñado combinando los conceptos de la arquitectura china (el mejor ejemplo es la Ciudad Prohibida de Pekín) y los principios militares del arquitecto francés Sebastien de Vauban.

El conjunto final resultante son preciosos palacios, hermosos templos fundidos entre murallas, bastiones y fosos, que coexisten en total armonía.



En su interior, templos, palacios, jardines, lagos, puertas, puentes, un teatro Real y una biblioteca nos aguardan. Este precioso lugar fue declarado Patrimonio de la Humanidad por la Unesco en el año 1993.

TORRE DE LA BANDERA

La Torre de la Bandera de Hanói es una torre en la ciudad de Hanói, en el país asiático de Vietnam, que constituye uno de los símbolos de la ciudad y parte de la ciudadela de Hanói, Patrimonio de la Humanidad.

PUERTA NGO MON

Entrada principal al recinto imperial que da paso a un área de amplios patios y estanques de lotos, donde visitaremos la residencia **DIEN THO** (Palacio Dien Tho) lugar en el que vivió la madre reina.

TUMBA IMPERIAL DEL EMPERADOR TU DUC

Este emperador gobernó en Hue hace más de 100 años, construyó su sepulcro cuando todavía estaba vivo y lo utilizó para la meditación, la lectura y para representaciones teatrales. Son varios pabellones situados en una zona tranquila entre Colinas boscosas y lagos. La tumba se construyó entre 1864 y 1867. Tu Duc, fue el emperador que tuvo un reinado más largo y vivió una vida lujosa.



PALACIO THAI HOA

Es el palacio arquitectónico más importante desde todos sus aspectos: funcionamiento, localización, significado histórico y los valores culturales o artísticos. Visitaremos también su sala magníficamente decorada, la **SALA DE LOS MANDARINES**, y las **NUEVE URNAS DYNASTICAS**, entre otros muchos sitios.



HOI AN

Este pintoresco pueblo ribereño que una vez fue el puerto principal del reinado Cham. Hermosa, llena de historia y cultura, esta ciudad Patrimonio Mundial de la UNESCO es muy popular entre los visitantes a Vietnam, y por buenas razones.

A sólo 30 kilómetros al sur de Danang, Hoi An fue uno de los principales centros de comercio del sudeste de Asia en el siglo XVI. Hoi An ha mantenido un ambiente distinto con casas bajas, techos de teja y calles estrechas. La estructura original de algunas de estas calles se mantiene intacta. Todas las casas eran de madera, decoradas con tableros lacados y paneles grabados con caracteres chinos; los pilares también fueron tallados con diseños ornamentales.

Los turistas pueden visitar las reliquias de las culturas Sa Huynh y Cham y disfrutar de paseos al atardecer a lo largo del romántico río Hoi An, a la playa de Cua Dai y a la isla Cham.

PAGODA DEL PUENTE CUBIERTO

El punto más característica de Hoi An es sin lugar a dudas el Puente Cubierto Japonés. Se trata del mejor ejemplo del pasado mercantil de la ciudad de Hoi An, construido por los comerciantes Japoneses de Hoi An, data de finales del siglo XVI y su finalidad era unir el barrio comercial Japones con el barrio chino, en la parte este de la ciudad.

En la actualidad sirve de nexo de las calles Trần Phú y Nguyễn Thị Minh Khai. Este monumento es bastante popular dentro de la población local, con lo que no será muy difícil encontrar parejas de novios realizando su reportaje de boda.




SAIGON

También conocida como Ho Chi Minh, su gran atractivo son las calles, quizá por su ambiente tradicional y cotidiano lleno de establecimientos comerciales, tiendas ambulantes y vendedores que vociferan sus artículos. La actividad comercial es lo más destacable de Ho Chi Minh. La diferencia de ambiente, arquitectura y gente con Hanoi sigue siendo notable, aunque no tan marcada como anteriormente. Ho Chi Minh es una ciudad increíblemente grande, con una superficie que supera los 2.209 kilómetros cuadrados.

VISITA PANORÁMICA CENTRO HISTÓRICO

Realizaremos un recorrido por el centro neurálgico de la ciudad, alrededor de la calle Dongh Khoi que nos invita a pasear y disfrutar de su recorrido, en el que podremos ver:

- **El ayuntamiento** que se encuentra en un edificio colonial de 1906.
- **La Catedral de Notre Dame** es uno de los puntos de referencia entre las grandes avenidas y los espacios abiertos del norte de Dong Khoi. El enorme edificio de ladrillo rojo cuyas dos torres separan la corriente de tráfico es un claro recordatorio de que los franceses gobernaron esta ciudad. En el interior, la decoración es bastante austera, pero la iglesia durante los servicios está al completo muy animada.
- **La Casa de la Ópera** es otro ejemplo de la arquitectura francesa en Saigón, fue construida en 1897 por el famoso arquitecto Eugenio Ferret y la magnífica decoración de la fachada fue renovada en 1998. Nuestro recorrido seguirá visitando.
- **La Vieja Oficina de Correos** la más grande de Vietnam construida desde el 1886 hasta el 1891 por el gran arquitecto Gustave Eiffel. El mismo arquitecto que da su nombre a la torre Eiffel de París. La oficina de correos es grande y abierta y tiene una gran imagen de Ho Chi Minh que domina la estancia y parece que observa todos los movimientos. Un espacio único que le recordará a una estación de tren.
- **Chinatown barrio de Cholon** un frenético punto comercial en el que cada edificio tiene un taller o una tienda en su planta baja. Cholon también tiene el mercado más grande de la ciudad, el mercado de Binh Tay y algunas preciosas pagodas como la de Thien Hau con sus enormes rollos de incienso colgados en el techo.
- **Mercado de Ben Thanh**, el mercado más conocido de la ciudad, donde se puede comprar desde fruta fresca y flores hasta las últimas importaciones en electrónica y cosmética.
- **Templo de Thien Hau** fue construido por los inmigrantes cantoneses a mediados del siglo XIX y posteriormente fue llamado Thien Hau, el guardián de los marineros. Hoy en día lo visitan principalmente las mujeres del pueblo que honran a Me Sanh, el dios de la fertilidad y a Long Mau, el Dios de las madres y los recién nacidos.



DELTA DEL MEKONG

Desde Camboya, el río Mekong (uno de los más grandes del mundo) cruza el sur de Vietnam desembocando en el Mar de China Meridional, las aguas de su delta son el escenario de una intensa actividad económica y paisajes únicos, cultivan arroz y la pesca es también una de las principales actividades de esta zona, el Delta del Mekong puede producir suficiente arroz para alimentar a todo el país además también exportan al resto del mundo.

- **CRUCERO POR EL RÍO DE MEKONG**

El visitante al navegar en una embarcación a través de sus canales, especialmente en My Tho, comprenderá la importancia y magnitud del mítico Mekong



- **MY THO**

Una de las puertas de entrada por excelencia al delta del Mekong es My Tho, la capital de la provincia de Tien Giang, situada a 70 kilómetros al sur de la ciudad de Ho Chi Minh. El mayor atractivo turístico de My Tho son sus canales de agua a lo largo del Mekong por el río Tien que conforman 4 islas: la isla Dragón (Con Rong), isla Tortuga (Con Qui), isla Fénix (Con Phung) y la isla Unicornio (Con Lan). También destacamos el puente Rach Mieu y el islote Thoi Son. En tierra firme, lo más destacado turísticamente hablando de la ciudad de My Tho es la Pagoda Vinh Trang y para los más valientes, la granja de serpientes Dong Tam.



- **BEN TRE**

Se encuentra en la desembocadura del río y es un encantador y pintoresco sitio, lleno de pequeñas islas que se pueden recorrer en canoa. En la capital se encuentran algunos antiguos edificios de interés. Entre sus mayores atracciones está la Pagoda Vien Minh, en pleno corazón de la ciudad. No se pierda el lago Truc Giang, ideal para el esparcimiento y el ocio, la isla del Mono, el templo Dinh Chieu y el santuario de aves.



VISITAS OPCIONALES

TÚNELES DE CUCHI

Los túneles de Cu Chi es una visita turística interesante para conocer de primera mano la historia reciente de Vietnam, las guerras de Vietnam e Indochina y sobre todo, el ingenio Vietnamita.

Adentrarse en el interior del complejo de túneles de la zona de Cu Chi significa gatear a oscuras por unos estrechísimos y claustrofóbicos túneles durante varios metros. Aunque estos túneles han sido agrandados para permitir el paso de los turistas, probablemente toquemos con los hombros en las paredes. Hay que avanzar a gatas o de cuclillas ya que los techos de los túneles son muy bajos. Los túneles, con una gran concentración de humedad, no están iluminados, por lo que hay que adentrarse a oscuras.



SIEM REAP

Situada muy cerca de Angkor, la ciudad de Siem Reap suele ser la base desde la que se visitan los templos del imperio, pues está situada muy cerca y cuenta con todo tipo de hoteles y restaurantes. En ella, se pueden visitar hasta ocho wats, disfrutar comprando en el mercado central o dar un paseo en barca entre las casas flotantes de los pescadores. En su mayoría, las gentes que habitan estas curiosas casas, agrupadas en torno al Phnom Krom, son de origen vietnamita.

ANGKOR

Angkor es una maravilla única en el mundo, declarada por la UNESCO Patrimonio de la Humanidad. Cerca de un millar de antiguas construcciones se reparten en una superficie que supera los 250 kilómetros cuadrados. Paseando por ellos, durante siglos cubiertos por la selva, podemos conocer cada una de las etapas de uno de los grandes imperios de la antigüedad, el Imperio Khmer.

ANGKOR THOM

La Gran Ciudad o Angkor Thom fue la última de las grandes capitales del Imperio Jemer. Creada por orden de Jayavarman VII a finales del siglo XII y comienzos del XIII, es una de las ciudades más impresionantes que se han construido nunca. Está situada a menos de 2 kilómetros de Angkor Wat, justo donde se encontraba el Baphoun, pieza central de una antigua ciudad destruida durante la invasión del reino de Cham en el año 1177. Para que la nueva construcción no sufriera el mismo fin que la anterior, un foso de más de 100 metros de ancho la protege, justo antes de la muralla que se alza unos 8 metros y que tiene aproximadamente 12 kilómetros de longitud.




ANGKOR WAT

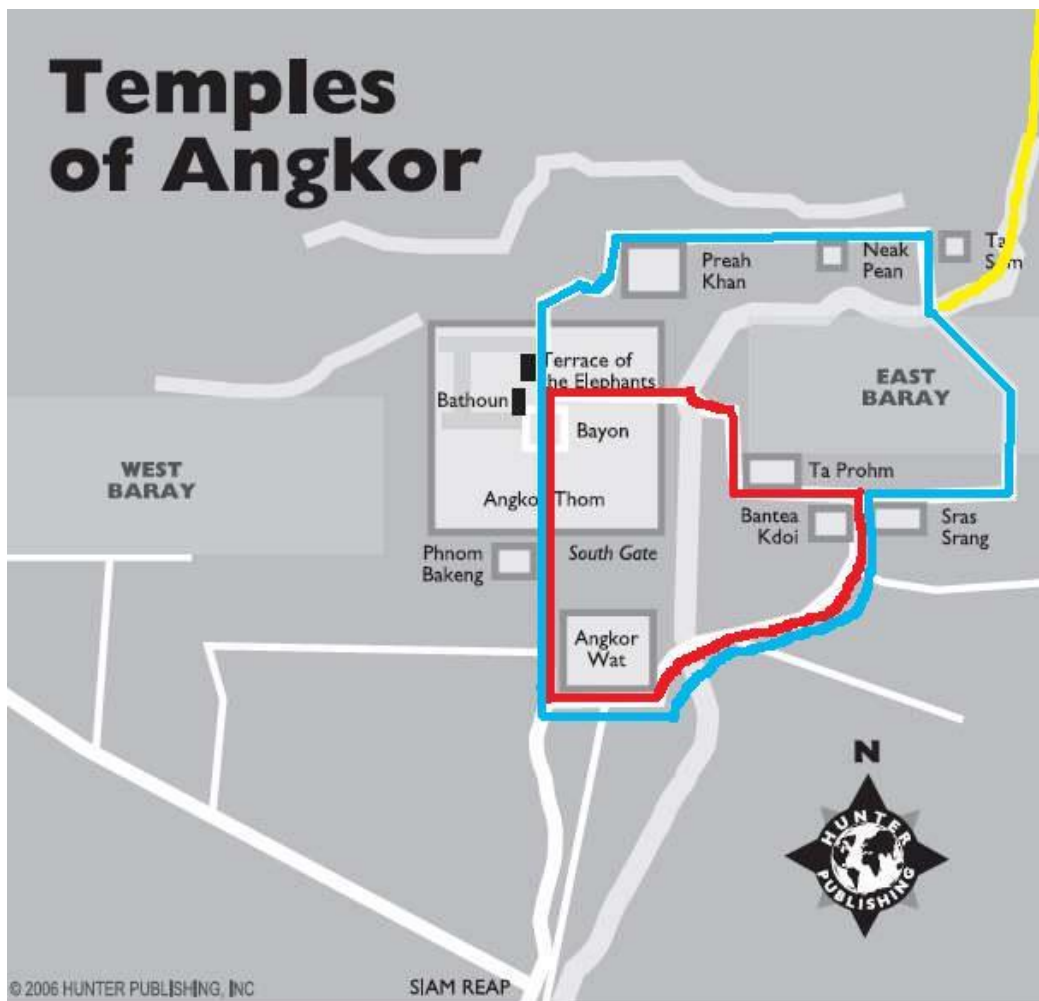
Es una obra maestra del arte jemer. Este templo-montaña está situado a unos 6 kilómetros de Siem Reap, al sur de Angkor Thom. Data del siglo XII y está construido a base de tres terrazas a modo de pirámide con un santuario central, galerías y una torre ricamente decorada. La obra fue concebida por Suryavarmán II en honor a Vishnu, motivo por el que está orientada hacia el oeste. Un foso rectangular de 190 metros de ancho y un muro de 1.205 metros de ancho protegen la edificación religiosa.



TEMPLO TAH PROHM

La Capital del Reino de los Árboles. Así se conoce a este templo del siglo XII, probablemente una de las construcciones más complejas en los alrededores de Angkor Thom. Cubierto por árboles centenarios, es muy difícil apreciar su estructura al completo, aunque según cuenta la leyenda, llegó a tener 39 santuarios en los que vivían 3.000 personas. Las numerosas inscripciones en sánscrito descubren la importancia del conjunto, en torno al cual llegó a haber unas 3.100 aldeas. Más de 4.500 piedras preciosas, 40.600 perlas y unos 500 kilos de oro formaban la riqueza del templo.





LAGO TONLE SAP

El gran lago Tonle Sap. Vas a descubrir toda una forma de vida organizada alrededor de la pesca. Pueblos flotantes sobre balsas que se mueven a merced de las variaciones del nivel del agua, según las crecidas del Mekong. El lago Tonle Sap, unido al río por un canal de 10 km de largo, está situado casi en el centro del país. Se le conoce por ser una de las más grandes reservas de pescados de agua dulce del mundo.

Esta riqueza se debe a un asombroso fenómeno natural. Desde mediados de mayo hasta principios de octubre, el nivel de Mekong se eleva, rechazando las aguas del canal. En el canal se invierte el curso del agua y se dirige al lago duplicándose la superficie. Durante la estación seca, el canal vuelve a tener su curso normal al drenar las aguas del lago hacia el Mekong.



DESTINO ASIA

T. 91 557 03 65 · 91 574 31 47
reservas@destinoasia.es



www.destinoasia.es